



OBEC ČATAJ
OBECNÝ ÚRAD
PSČ 900 83

Bratislavský samosprávny kraj
Sabinovská č. 16
821 01 Bratislava 02

Váš list značky

Naša značka
190/2012/TS1

Vybavuje
Čič

Čataj
23.04.2012

VEC : Žiadosť o prenájom pozemku.

Obec Čataj zastúpená starostom obce Jozefom Čičom, Vás touto cestou žiada o prenájom časti pozemkov nachádzajúcich sa v k.ú. Čataj :

- parc. č. 1840/2 vo výmere 49 m²
- parc. č. 1842/2 vo výmere 30 m²
- parc. č. 1839/2 vo výmere 115 m²

Tieto pozemky budú slúžiť na vybudovanie a rekonštrukciu lávky a chodníkov v rámci pripravovaného projektu „Revitalizácia verejného priestranstva v centre obce Čataj“. Nájomnú zmluvu navrhujem uzavrieť na dobu určitú v s dobou trvania 30 rokov s platnosťou od 01.09.2012.

S pozdravom

BRATISLAVSKÝ SAMOSPRÁVNÝ KRAJ	
820 05 BRATISLAVA 25, SABINOVSKÁ 16, P.O.BOX 106	
DOŠLO DŇA: 24 -04- 2012	RZ: ZH: LU:
Ev. č. záznamu: 5652/2012	
Č. spisu:	
Prílohy:	Vybavuje: <i>[signature]</i>



Jozef Čič
starosta obce

Príloha : 1 x Geometrický náčrt

Tel.č. 033/ 6450 107
Fax : 033/ 6450 107
e-mail: ocu-cataj@elnet.sk



OBEČ ČATAJ
OBEČNÝ ÚRAD č. 333
900 83 ČATAJ

Bratislavský samosprávny kraj
Sabinovská č. 16
821 01 Bratislava

Váš list značky

Naša značka
190/2012 /TF1

Vybavuje
Čič

Čataj
04.05.2012

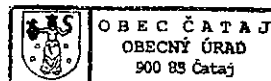
VEC : Oprava žiadosti o prenájom pozemku.


Obec Čataj v zastúpení starostom obce Jozefom Čičom, týmto podávam opravu žiadosti podanú dňa 24.04.2012 na BSK o prenájom časti pozemkov nachádzajúcich sa v katastrálnom území Čataj :

- č. 1840/2 o výmere 49 m²
- č. 1842/2 o výmere 30 m²
- č. 1838 o výmere 115 m².

Tieto pozemky budú slúžiť na vybudovanie lávky a chodníkov v rámci pripravovaného projektu „ Revitalizácia verejného priestranstva v centre obce Čataj“ v operačnom programe Bratislavský kraj 1.1. Regionálnych sídiel. Nájomnú zmluvu navrhujeme uzavrieť od 01.06.2012 po dobu výstavby + 5 rokov po právoplatnom kolaudačnom rozhodnutí stavby.

S pozdravom




Jozef Čič
starosta obce

Věra Homolová

Od: OCU Cataj <ocu-cataj@elnet.sk>
Odoslané: 20. augusta 2012 15:26
Komu: Věra Homolová
Predmet: RE: nájom od BSK

Dôležitosť: Vysoká

Dobrý deň,

opravujeme chybný údaj ktorý sme uviedli v žiadosti o prenajatie časti pozemkov od BSK.

Chybne uvedené parcelné číslo pozemku 1838 (vzniklo preklepom) o výmere 115 m2 **opravujeme na parcelné číslo 1839/2 o výmere 115 m2.**

S pozdravom

Jozef Čič
starosta obce

From: Věra Homolová [<mailto:Vera.Homolova@region-bsk.sk>]
Sent: Monday, August 20, 2012 11:54 AM
To: ocu-cataj@elnet.sk
Cc: Jarmila Stanková
Subject: nájom od BSK
Importance: High

Dobrý deň,

pán starosta,

poprosím jedno doplňujúce info: v žiadosti na nájom pozemkov od BSK na vybudovanie lávky a chodníkov je ako posledná parc. uvedená 1839/2, avšak v doplňujúcej informácii (mailovej) je už uvedená 1838 (táto je ornou pôdou a BSK nie je jej vlastníkom).

Vzhľadom k uvedenému v zátvorke a situačnému nákreсу, ktorá ste doložili, predpokladám, že sa jedná o preklep a má byť 1839/2. Poprosím o potvrdenie.

Vzhľadom k tomu, že mám od zajtra dovolenku, keby sa nám nepodarilo dnes spojiť (odkaz na Vašom úrade som nechala), poprosím odpoveď zaslať aj kolegyni Stankovej (mail uvedený v kópii).

Veľmi pekne ďakujem

S pozdravom
Homolová

JUDr. Věra Homolová
právne oddelenie
Bratislavský samosprávny kraj
Sabinovská 16
820 05 Bratislava 25
e-mail: vera.homolova@region-bsk.sk
www.bratislavskykraj.sk
tel.č. 00421 2 48 264 168

VÝPIS Z KATASTRA NEHNUTELNOSTÍ

Okres: Senec

Vytvorené cez katastrálny portál

Obec: ČATAJ

Katastrálne územie: Čataj

Dátum vyhotovenia 10.08.2012

Čas vyhotovenia: 10:28:26

VÝPIS Z LISTU VLASTNÍCTVA č. 1739

ČASŤ A: MAJETKOVÁ PODSTATA

PARCELY registra "C" evidované na katastrálnej mape

Parcelné číslo	Výmera v m2	Druh pozemku	Spôsob využ. p.	Umiest. pozemku	Právny vzťah	Druh ch.n.
1839/ 2	778	Zastavané plochy a nádvoria	22	1		
1840/ 2	860	Zastavané plochy a nádvoria	22	1		
1842/ 2	789	Vodné plochy	11	1		

Legenda:

Spôsob využívania pozemku:

22 - Pozemok, na ktorom je postavená inžinierska stavba - cestná, miestna a účelová komunikácia, lesná cesta, poľná cesta, chodník, nekryté parkovisko a ich súčasti

11 - Vodný tok (prirodzený - rieka, potok; umelý - kanál, náhon a iné)

Umiestnenie pozemku:

1 - Pozemok je umiestnený v zastavanom území obce

ČASŤ B: VLASTNÍCI A INÉ OPRÁVNENÉ OSOBY

Por. číslo Priezvisko, meno (názov), rodné priezvisko, dátum narodenia, rodné číslo (IČO) a Spoluvlastnícky podiel miesto trvalého pobytu (sídlo) vlastníka

Účastník právneho vzťahu:

Vlastník

1 Bratislavský samosprávny kraj, Sabinovská 16, Bratislava, SR

1 / 1

IČO :

Titul nadobudnutia

Delimitačný protokol o dovzdaní a prevzatí majetku zo dňa 10.1.2006+ Dodatok č.1/2007 zo dňa 13.12.2007 -Z-508/08

ČASŤ C: ŤARCHY

Bez zápisu.

Iné údaje:

Bez zápisu.

Poznámka:

Bez zápisu.

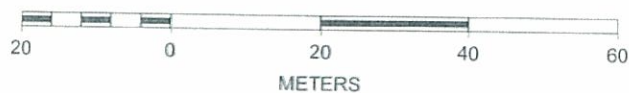
GKÚ Bratislava
Informatívna kópia z mapy
Vytvorené cez katastrálny portál

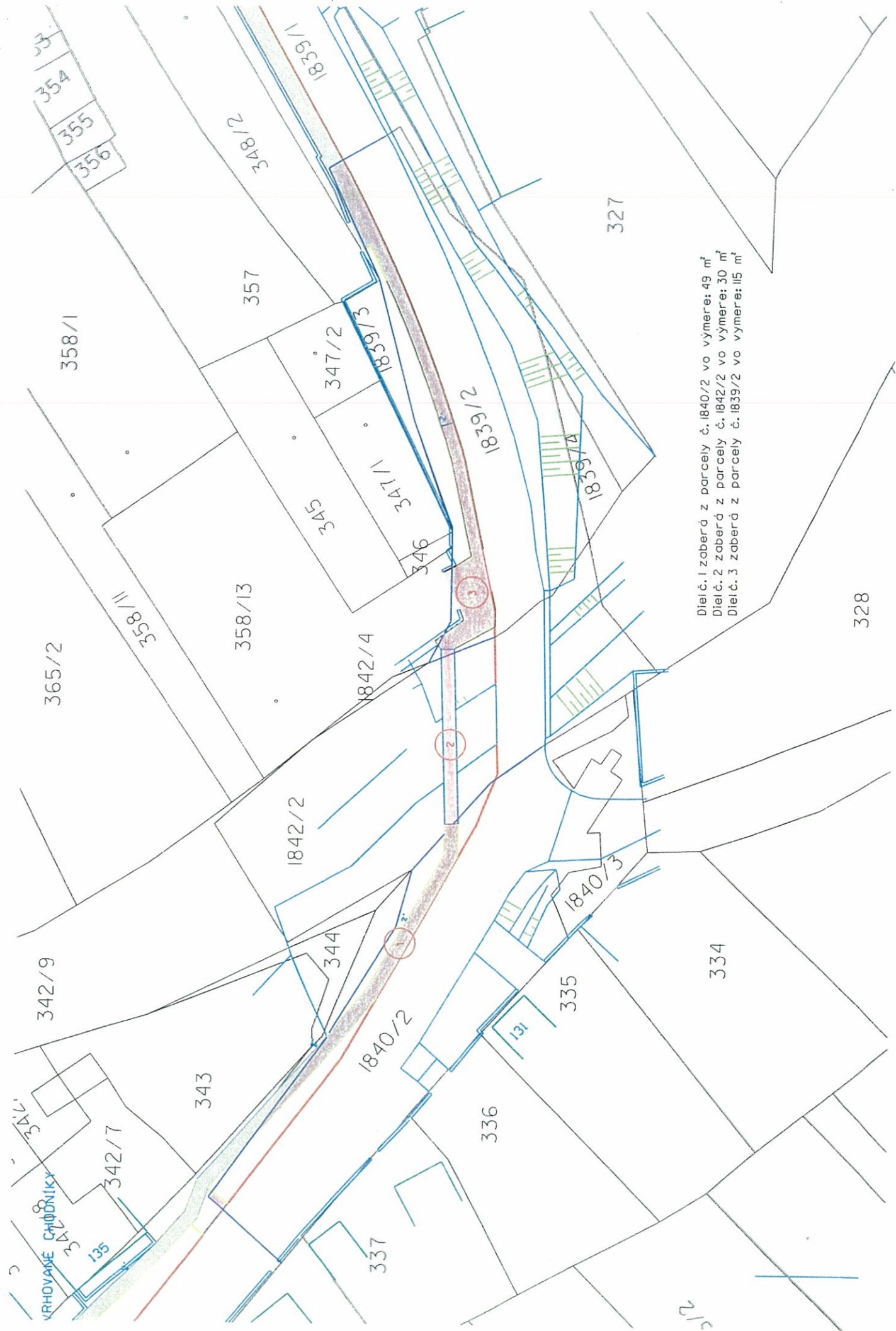
Okres: Senec
Obec: ČATAJ
Katastrálne územie: Čataj

4. mája 2012 12:52



SCALE 1 : 988






Diel č. 1 zaberá z parcely č. 1840/2 vo výmere: 49 m²
Diel č. 2 zaberá z parcely č. 1842/2 vo výmere: 30 m²
Diel č. 3 zaberá z parcely č. 1839/2 vo výmere: 115 m²



OBEC ČATAJ
STAVEBNÝ ÚRAD
900 83 ČATAJ

Spis. zn. : 313/2011/TF1

V Čataji, dňa 08.08.2012

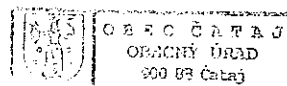



Bratislavský samosprávny kraj
JUDr. Homolová
Sabinovská č. 16
821 01 Bratislava Bratislava

VEC : Územno-plánovacia informácia - oznámenie.

Obec Čataj, ako vecne a miestne príslušný stavebný úrad podľa § 117 ods. 1 zák. č. 50/1976 Zb. o územnom plánovaní a stavebnom poriadku / stavebný zákon / v znení neskorších predpisov a § 13 odst. 1 zák. č. 222/1996 Z.z. o miestnej štátnej správe a o zmene a doplnení niektorých zákonov oznamuje, že pozemky v k. ú. Čataj, parc. č. 1840/2, 1842/2 a 1839/2 sa nachádzajú v lokalite určenej Územným plánom obce schváleného OZ č. 4/2002 zo dňa 29.10.2002 na výstavbu chodníkov a ciest v obci.

Z vyššie uvedeného žiadme BSK o prenajatie časti pozemkov nachádzajúcich sa v k.ú. Čataj par.č. 1840/2 vo výmere 49 m², parc.č. 1842/2 o výmere 30 m² a parc.č.1838 o výmere 115m², ktoré budú slúžiť na vybudovanie lávky pre peších a chodníka v rámci pripravovaného projektu „Revitalizácia verejného priestranstva v centre obce Čataj“. Ich vybudovaním nebudeme zasahovať do cestného telesa cesty III. triedy č. 0611 Čataj – Blatné.




Jozef Čič
starosta obce